

Piloto de Implementación MIT - REDSERPAZ

Consolidando la gobernanza y la bioeconomía en el corredor Andino-Amazónico

UNIÓN EUROPEA

cooperación alemana
DEUTSCHE ZUSAMMENARBEIT

cooperación española

Implementado por:
EXPERTISE FRANCE
GROUPE AFD

Ejecutado por
PARQUES NACIONALES NATURALES DE COLOMBIA

Red Adelco
#SomosDELterritorio

Global Gateway

Proyecto Fortalecimiento del Programa RedSerPaz – AECID, Expertise France

Avance proyecto

Septiembre 2026

UNIÓN EUROPEA

cooperación alemana
DEUTSCHE ZUSAMMENARBEIT

cooperación española

Implementado por:
EXPERTISE FRANCE
GROUPE AFD

Ejecutado por
PARQUES NACIONALES NATURALES DE COLOMBIA

Red Adelco
#SomosDELterritorio

Global Gateway

UNIÓN EUROPEA

cooperación alemana
DEUTSCHE ZUSAMMENARBEIT

cooperación española

Implementado por:
EXPERTISE FRANCE
GROUPE AFD

Ejecutado por
PARQUES NACIONALES NATURALES DE COLOMBIA

Red Adelco
#SomosDELterritorio

Agenda:

Hora	Asunto	Responsables
10:30	Instalación Comité Directivo presentación de participantes	Todos los/las participantes
10:40	Redserpaz en Nariño: avances, retos, próximos pasos	Enlace Territorial RedSerPaz
11:00	Redserpaz ZRC: avances, retos, próximos pasos	Enlace Territorial RedSerPaz
11:20	Sinergias posibles	AECID – Expertise France – PNNC – Red Adelco
11:30	Otros	AECID – Expertise France – PNNC – Red Adelco
11:40	Acuerdos	AECID – Expertise France – PNNC – Red Adelco
12:00	Cierre	

Global Gateway

UNIÓN EUROPEA

cooperación alemana
DEUTSCHE ZUSAMMENARBEIT

cooperación española

Implementado por:
EXPERTISE FRANCE
GROUPE AFD

Ejecutado por
PARQUES NACIONALES NATURALES DE COLOMBIA

Red Adelco
#SomosDELterritorio

Fortalecimiento Programa RedSerPaz



- 400.000 Euros
- Santuarios Galeras y Corota – Dpto Nariño

- 300.000 Euros
- ZRC Tuna Santa Rosa (Cauca), Güejar Cafre (Meta) y Pato – Balsillas (Caquetá)

R1 Fortalecimiento de la Gestión Territorial

R2 Reservas Naturales de la Sociedad Civil

R3 Promovida Cultura de Conservación

R1 Gobernanza territorial instalada y operativa

R2: Iniciativas productivas sostenibles y planes de inversión territoriales consolidados

R3 Insumos técnicos para predios con vocación de conservación

R4 Cultura de conservación activa fortalecida

Global Gateway

UNIÓN EUROPEA

cooperación alemana
DEUTSCHE ZUSAMMENARBEIT

cooperación española

Implementado por:
EXPERTISE FRANCE
GROUPE AFD

Ejecutado por
PARQUES NACIONALES NATURALES DE COLOMBIA

Red Adelco
#SomosDELterritorio



RedSerPaz – Proyecto

Arquitectura Financiera y Flujo de Proceso

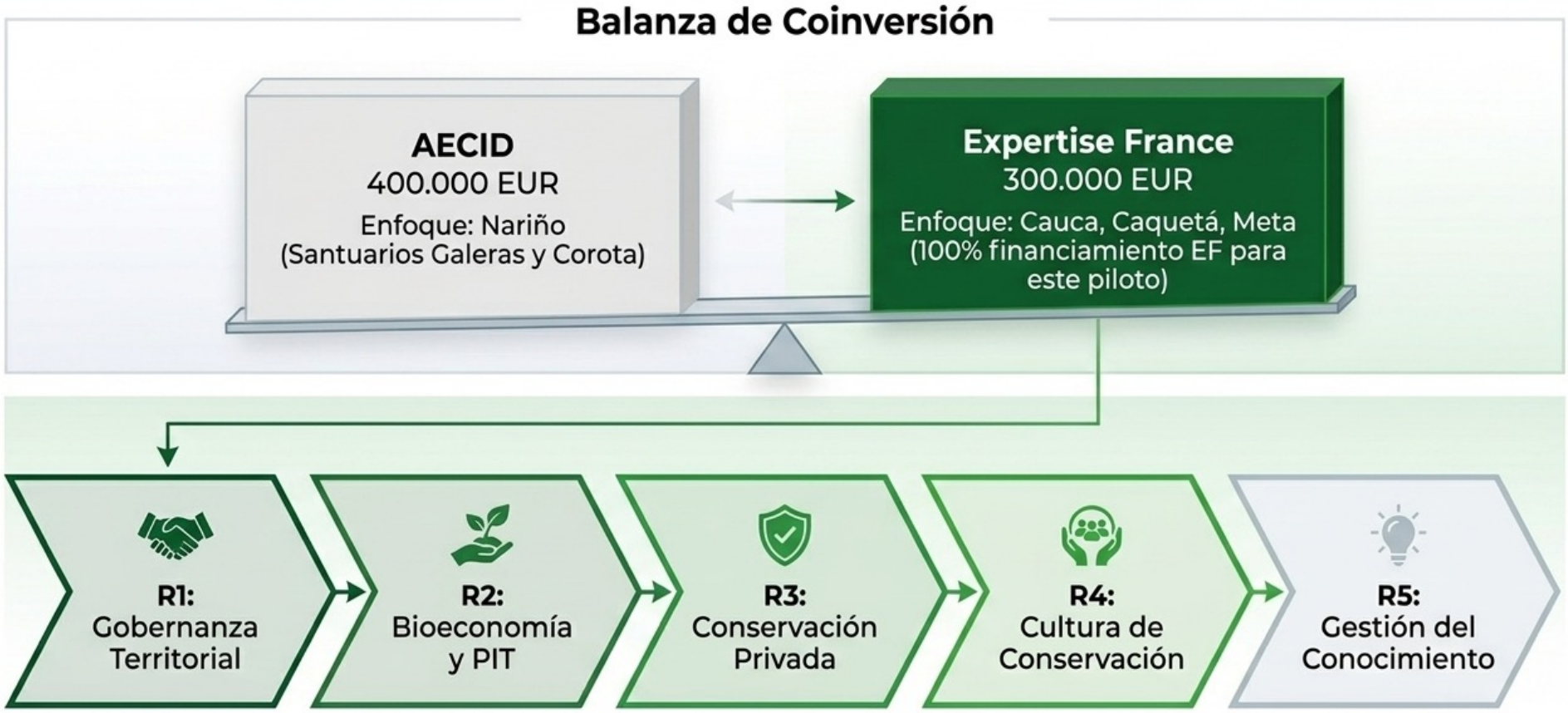

Global Gateway · UNIÓN EUROPEA · cooperación alemana · cooperación española · Implementado por: EXPERTISE FRANCE GROUPE AFD · Ejecutado por PARQUES NACIONALES NATURALES DE COLOMBIA · Red Adelco #SomosDELterritorio

Avance – RedSerPaz AECID Septiembre 2026



Global Gateway

Cofinanciado por la Unión Europea

cooperación alemana

cooperación española

Implementado por aecid

Ejecutado por PARQUES NACIONALES NATURALES DE COLOMBIA

Red Adelco #SomosDELterritorio

Global Gateway

UNIÓN EUROPEA

cooperación alemana
DEUTSCHE ZUSAMMENARBEIT

cooperación española

Implementado por:
EXPERTISE FRANCE
GROUPE AFD

Ejecutado por
PARQUES NACIONALES NATURALES DE COLOMBIA

Red Adelco
#SomosDELterritorio

Fortalecimiento Programa RedSerPaz

El proyecto “Fortalecimiento del programa RedSerPaz” liderado por Parques Nacionales Naturales de Colombia (PNNC), con financiación de la Unión Europea a través del programa Euroclima, e implementación de la Agencia Española de Cooperación Internacional para el Desarrollo (AECID), con el apoyo de la Red Nacional de Agencias de Desarrollo Local de Colombia – Red Adelco como entidad subvencionada y como parte de la estrategia Global Gateway, tiene como objetivo principal el *Apoyo a la conservación de los ecosistemas estratégicos, la estabilización y cierre de fronteras agrícolas y el fortalecimiento de las reservas naturales de la sociedad civil*.

RedSerPaz – AECID – Avance Sept/2026

R1 Fortalecimiento a la Gestión Territorial

- Plan Enfoque Turismo SFF Galeras
- Plan Reordenamiento Actividad Turística SF Isla de la Corota
- Proyectos Fortalecimiento Gestión Territorial



Resultados

Plan Enfoque Turismo SFF Galeras

Diagnóstico territorial, Estrategia de Invesión Territorial, articulación institucional

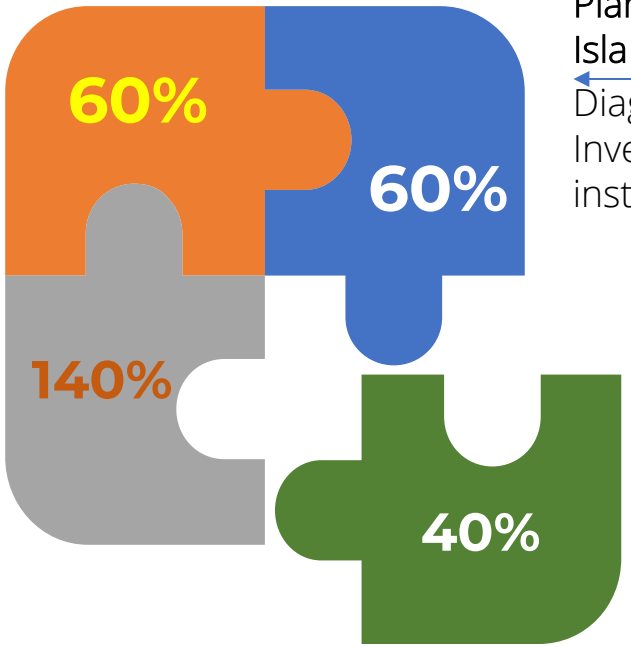

Plan Reordenamiento Actividad Turística SF Isla de la Corota

Diagnóstico territorial, Estrategia de Invesión Territorial, articulación institucional



Plan de Inversión Territorial

10 Iniciativas Corota

18 Iniciativas

Meta 20

Validación PNNC áreas protegidas

Plan de Compras

Inversión TotalCOP$360 millones



Global Gateway · UNIÓN EUROPEA · cooperación alemana · cooperación española

Ejecutado por

Implementado por: EXPERTISE FRANCE GROUPE AFD · PARQUES NACIONALES NATURALES DE COLOMBIA · Red Adelco #SomosDELterritorio

RedSerPaz – AECID – Avance Sept/2026

R2: Reservas Naturales de la Sociedad Civil - RNSC

- Inventariar y caracterizar iniciativas de conservación
- Formalizar y actualizar el registro de las RNSC
- Diseñar los planes de manejo de las RNSC
- Implementación de algunas acciones de los planes de manejo
- Fortalecer escenarios institucionales (SIDAP-Nariño







Inventariar 100%
56 SFF GALERAS
16 SFI COROTA



Diseñar

100% 8 conceptos técnicos. En trámite superar la meta

Formalizar

Avance del 100%
Meta de 5, en gestión 16 mas, se supera la meta

Implementar

Meta Planes de manejo 10, avance 40%
Se proyecta superar meta

Ejecutado por

Global Gateway · UNIÓN EUROPEA · cooperación alemana · cooperación española · Implementado por: EXPERTISE FRANCE GROUPE AFD · PARQUES NACIONALES NATURALES DE COLOMBIA · Red Adelco #SomosDELterritorio

RedSerPaz – AECID – Avance Sept/2026

R3 Promovida Cultura de conservación

- Programa de Estímulos
- Estrategia de Apropiación Social
- Módulo de Bioeconomía



Meta Módulo de Bioeconomía 30 participantes
Reportados 48 – 160%

Meta Estímulos 10
Avance 23

Estrategia de Apropiación Social
En Proceso





Global Gateway · UNIÓN EUROPEA · cooperación alemana · cooperación española

Implementado por: EXPERTISE FRANCE GROUPE AFD

Ejecutado por: PARQUES NACIONALES NATURALES DE COLOMBIA · Red Adelco #SomosDELterritorio

RedSerPaz – AECID

Retos y Próximos Pasos:

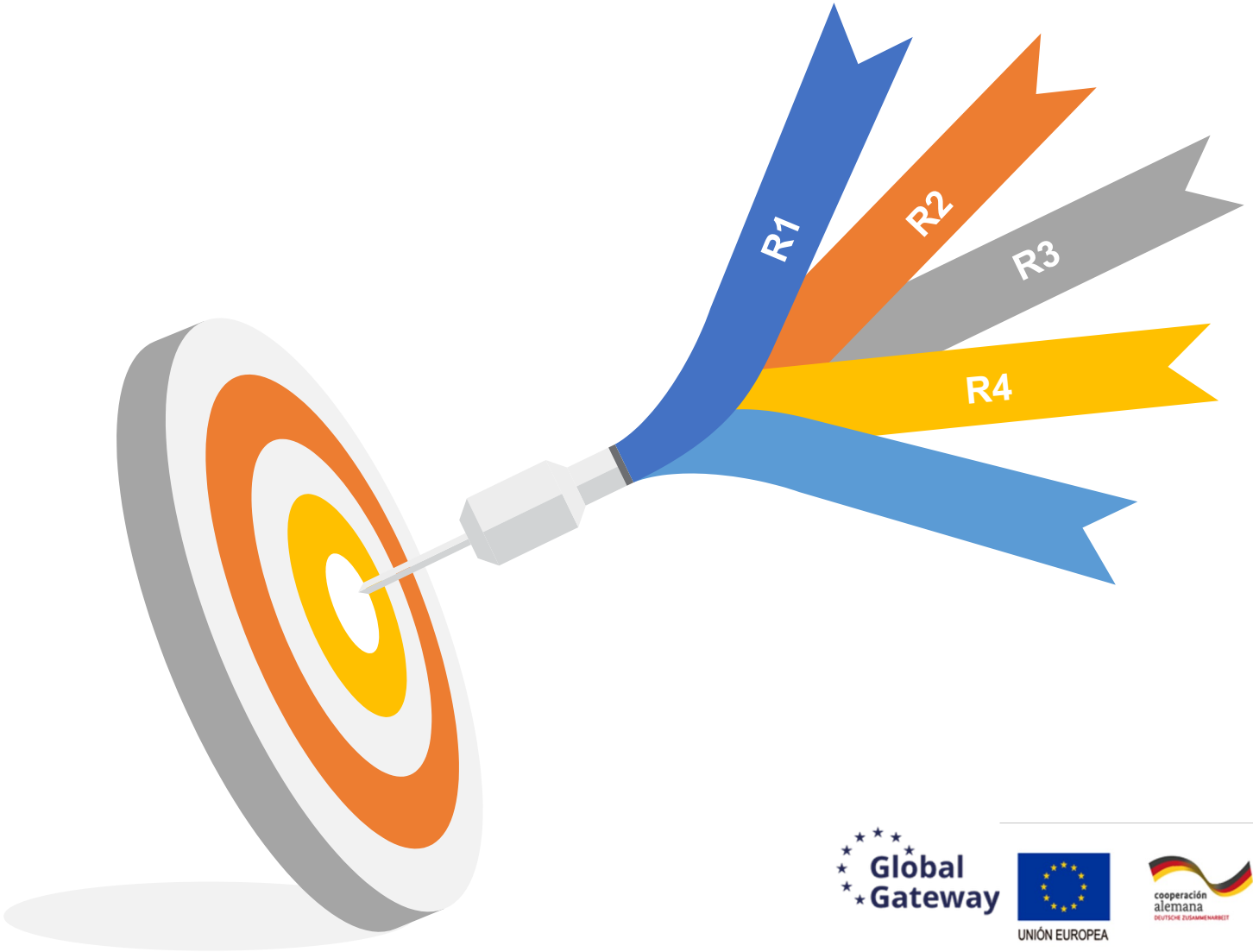

- Planes de Turismo al 100% - reto participativo
- Ejecución 100% PIT
- Cumplimiento 100% Indicadores RNSC
- Ampliación consultoría jurídica por ampliación metas RNSC
- Estrategia de apropiación Social
- Sistematización – Caja Herramientas

Global Gateway · UNIÓN EUROPEA · cooperación alemana · cooperación española

Implementado por: EXPERTISE FRANCE GROUPE AFD

Ejecutado por: PARQUES NACIONALES NATURALES DE COLOMBIA · Red Adelco #SomosDELterritorio

RedSerPaz – Expertise France – Estructura Inicial

PARQUES NACIONALES NATURALES DE COLOMBIA

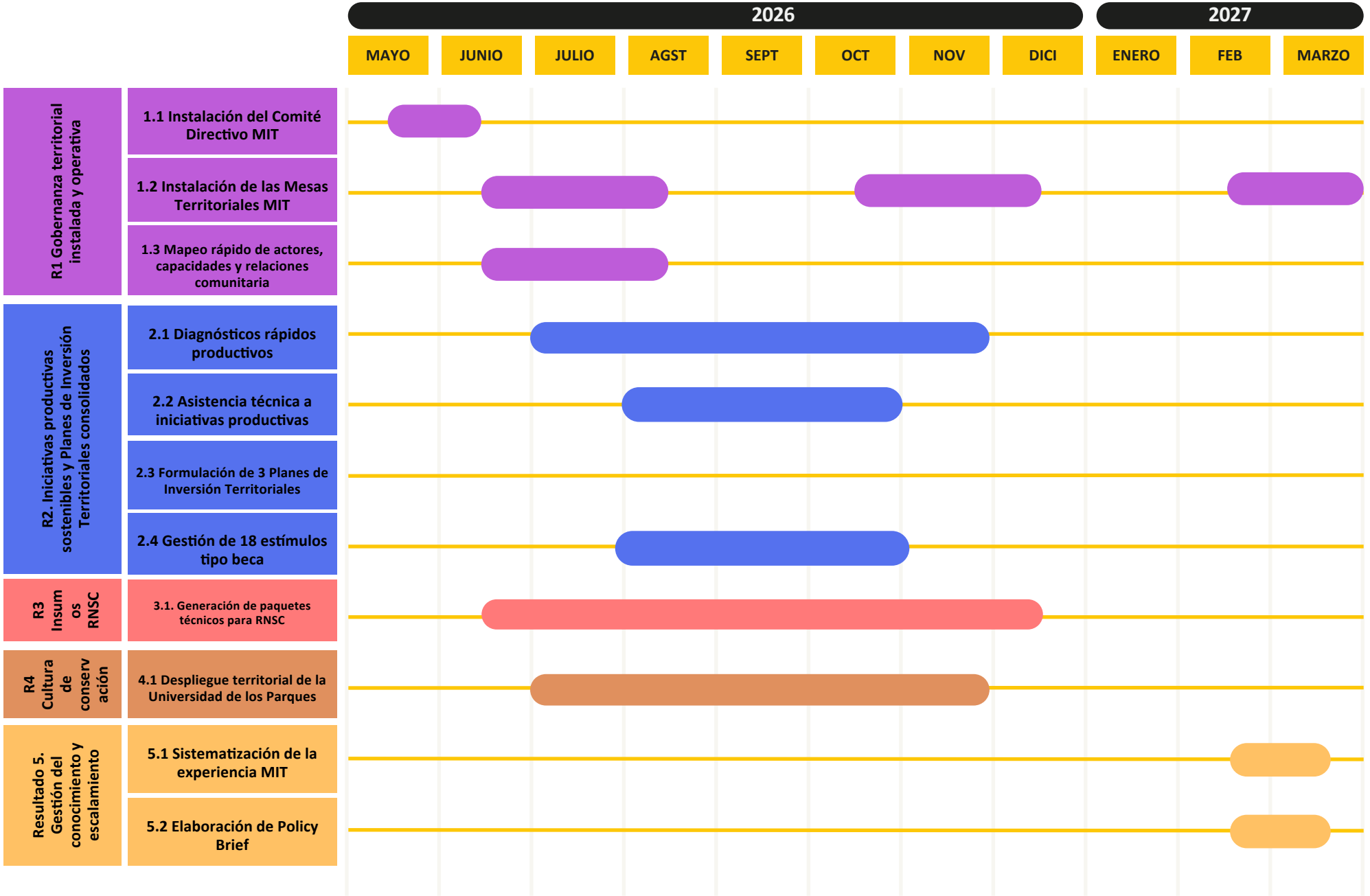

Global Gateway

UNIÓN EUROPEA

cooperación alemana
DEUTSCHE ZUSAMMENARBEIT

cooperación española

Implementado por:
EXPERTISE FRANCE
GROUPE AFD

Ejecutado por
PARQUES NACIONALES NATURALES DE COLOMBIA

Red Adelco
#SomosDELterritorio

Fortalecimiento Programa RedSerPaz

Contribuir al fortalecimiento del liderazgo de Parques Nacionales Naturales de Colombia (PNNC) en la conservación de ecosistemas estratégicos y en la protección de la conectividad ecológica del corredor andino–amazónico, mediante la implementación piloto del Modelo de Intervención Territorial (MIT) del programa REDSERPAZ, articulando capacidades institucionales, comunitarias y técnico-ambientales con el acompañamiento territorial de la Red ADELCO.

OE
Implementar, en estrecha articulación con PNNC como entidad rectora y con la complementariedad operativa entre la Red ADELCO (gestión territorial, articulación comunitaria, gobernanza multiactor, fortalecimiento de modelos de conservación, manejo de áreas y bioeconomía basada en naturaleza), un piloto del MIT-REDSERPAZ en las ***ZRC La Tuna–Santa Rosa (Cauca), Pato–Balsillas (Caquetá) y Güejar– Cafre (Meta), orientado a estabilizar la frontera agropecuaria, consolidar la gestión integrada del territorio y fortalecer el valor público de la conservación.***

RedSerPaz – PT Actual

PLAN DE TRABAJO REDSERPAZ - EXPERTISE FRANCE

RESULTADOS	PUNTOS FOCALES	ACTIVIDADES
R1 Gobernanza territorial fortalecida mediante articulación con espacios existentes	Subdirección SGM, Jorge Cano Director SSNN, 3 Directores territoriales, Eliana Rodriguez	1.1 Instalación del Comité Directivo MIT 1.2 Articulación con espacios territoriales existentes 1.3 Mapeo rápido de actores, capacidades y relaciones comunitaria
R2. Iniciativas productivas sostenibles y Planes de Inversión Territoriales consolidados	Jorge Cano SSNA, Carolina Cruz, Yineth Parrado, Clara Burgos	2.1 Diagnósticos rápidos productivos 2.2 Asistencia técnica a iniciativas productivas priorizadas 2.3 Formulación de 3 Planes de Inversión Territoriales 2.4 Apoyo al Programa de Estímulos al Conocimiento de PNNC
R3 Insumos técnicos para predios con vocación de conservación	Subdirección SGM, Carolina Mateus	3.1.Generación de insumos técnicos para conservación privada
R4 Cultura de conservación activa fortalecida	Jorge Cano SSNA, Yineth Parrado, Carolina Cruz	4.1 Despliegue territorial de la Universidad de los Parques

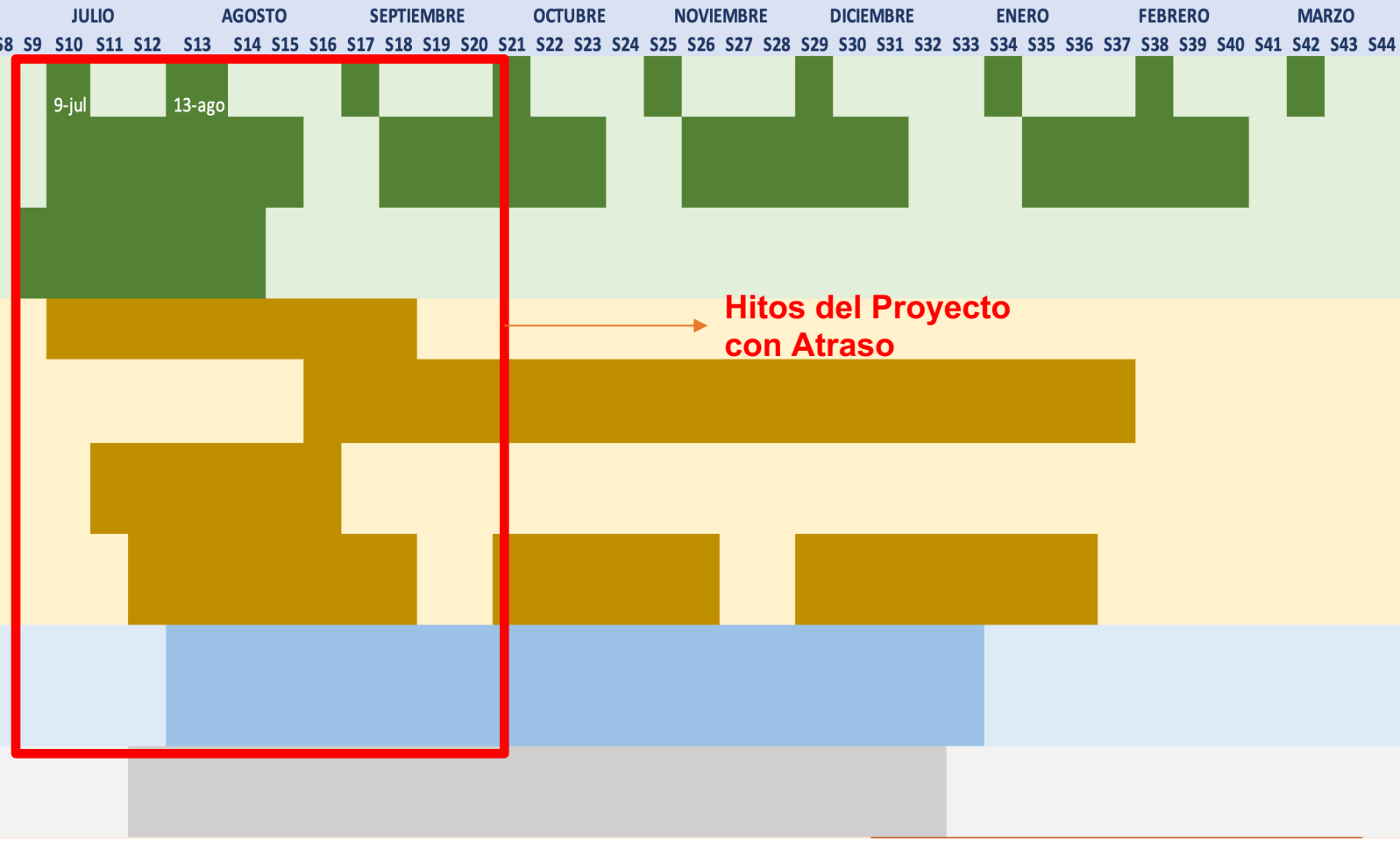

Global Gateway · UNIÓN EUROPEA · cooperación alemana · cooperación española · Implementado por: EXPERTISE FRANCE GROUPE AFD · Ejecutado por PARQUES NACIONALES NATURALES DE COLOMBIA · Red Adelco #SomosDELterritorio

RedSerPaz – Ajuste plan de choque

Cuatro sprints de 4 a 6 semanas cierran los resultados 1 a 4 antes del 31 de octubre de 2026

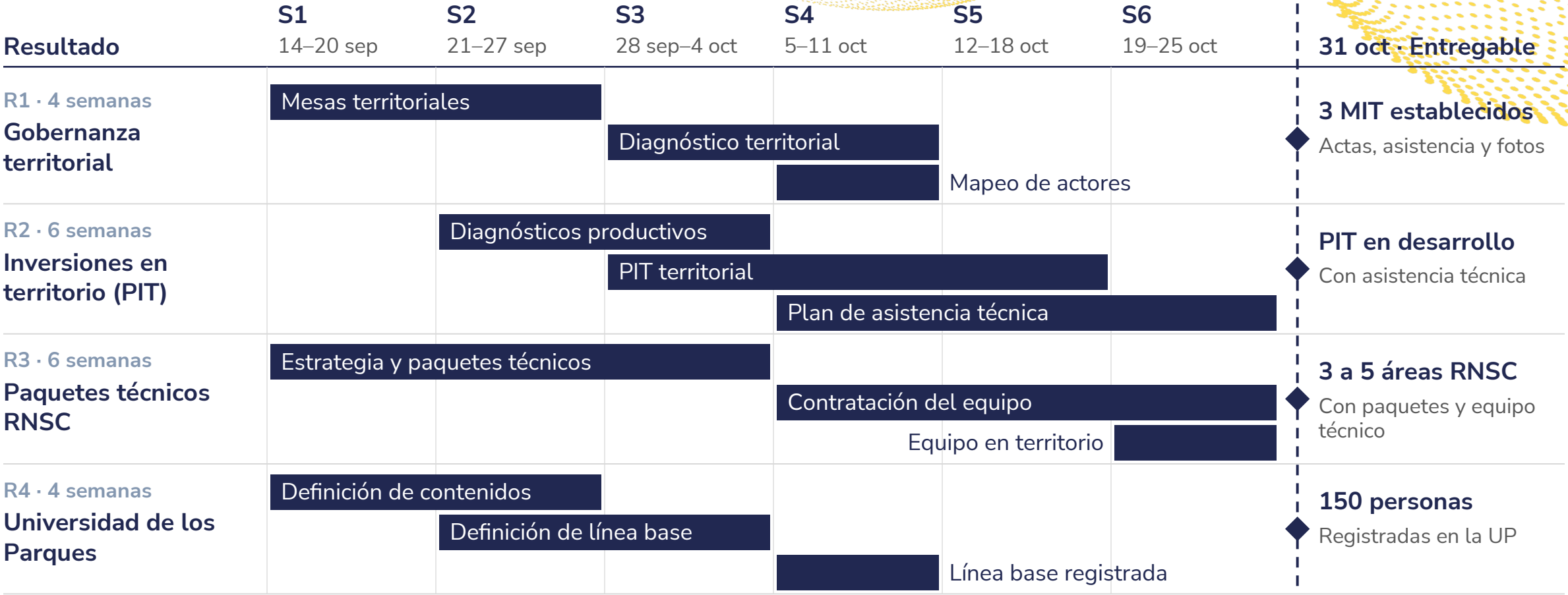

La semana 1 inicia con la aprobación del plan (14 sep 2026). El Resultado 5 no entra en el plan de choque y mantiene su cronograma mensual.

Global Gateway · Unión Europea · cooperación alemana · cooperación española · Implementado por: Expertise France Groupe AFD · Ejecutado por Parques Nacionales Naturales de Colombia · Red Adelco #SomosDELterritorio

RedSerPaz – Expertise France - Avance

R1 Gobernanza territorial instalada y operativa

- Instalado comité directivo MIT
- Instalación mesas MIT en cada una de las ZRC
- Mapeo rápido de actores, capacidades y relaciones comunitaria







Resultados

ZRC – La Tuna Santa Rosa, Güejar Cafre, Pato Balsillas

ZRC – La Tuna Santa Rosa

Articulación comité Directivo ZRC

Mapeo e identificación de actores

Desarrollo: Municipio Santa Rosa - Cauca

ZRC – Pato Balsillas

Primer acercamiento ZRC

Desarrollo: Corregimiento Guayabal – SV Caguán Caquetá



ZRC – Güejar Cafre

Identificación MIT Río Cafre

Desarrollo: Municipio Puerto Rico - Meta

Definición Enlaces

En contratación Santa Rosa

En análisis CV Güejar Cafre

Por recibir CV Pato Balsillas

Global Gateway · UNIÓN EUROPEA · cooperación alemana · cooperación española

Ejecutado por

Implementado por: EXPERTISE FRANCE GROUPE AFD · PARQUES NACIONALES NATURALES DE COLOMBIA · Red Adelco #SomosDELterritorio

RedSerPaz – Expertise France - Avance

R2: Iniciativas productivas sostenibles y planes de inversión territoriales consolidados

- Diagnósticos rápidos productivos
- Asistencia técnica iniciativas productivas
- Formulación PIT
- Gestión 12 a 18 Estímulos



PIT Güejar Cafre
Se identifica cadena de Turismo

PIT Pato Balsillas
Por definir – potencial Café - Meliponicultura

Estímulos
Se cuenta con instrumento AFT
Identificados 4 estímulos

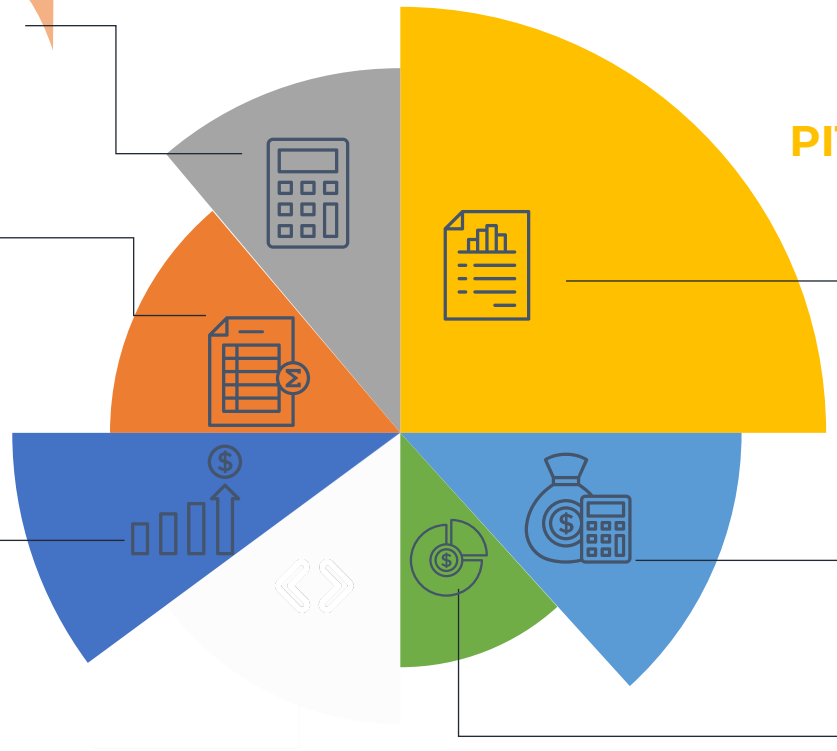

PIT Santa Rosa
Identifcadas 3 iniciativas en bioeconomía



Abordaje Territorial
Desarrollo al 100%



Paquete Técnico
De acuerdo a PIT final se define

Global Gateway · UNIÓN EUROPEA · cooperación alemana · cooperación española

Ejecutado por

Implementado por: EXPERTISE FRANCE GROUPE AFD · PARQUES NACIONALES NATURALES DE COLOMBIA · Red Adelco #SomosDELterritorio

RedSerPaz – Expertise France - Avance

R3 Insumos técnicos para predios con vocación de conservación

- Generación de paquetes técnicos para RNSC



Complejidad en las ZRC debido a la ausencia de títulos

Planificación de visita técnica para concertar alcance para cada RNSC

Adaptación para construcción pquetes técnicos

Iniciativas de conservación identificadas para cumplir meta de 3 a 5







Global Gateway · UNIÓN EUROPEA · cooperación alemana · cooperación española

Implementado por: EXPERTISE FRANCE GROUPE AFD

Ejecutado por: PARQUES NACIONALES NATURALES DE COLOMBIA · Red Adelco #SomosDELterritorio

RedSerPaz – Expertise France - Avance

R4 Cultura de conservación activa fortalecida

- Despliegue Territorial Universidad de los Parques



En proceso identificación temáticas con PNNC

Trabajo de gestión territorial para la identificación espacios articulados con los programas de Educación Ambiental de PNNC

Identificación en ZRC La Tuna Santa Rosa de participantes de Institución Educativa, OSC, colectivos ambientales





Global Gateway · UNIÓN EUROPEA · cooperación alemana · cooperación española · Implementado por: EXPERTISE FRANCE GROUPE AFD · Ejecutado por PARQUES NACIONALES NATURALES DE COLOMBIA · Red Adelco #SomosDELterritorio

RedSerPaz – Expertise France - Avance

Retos:

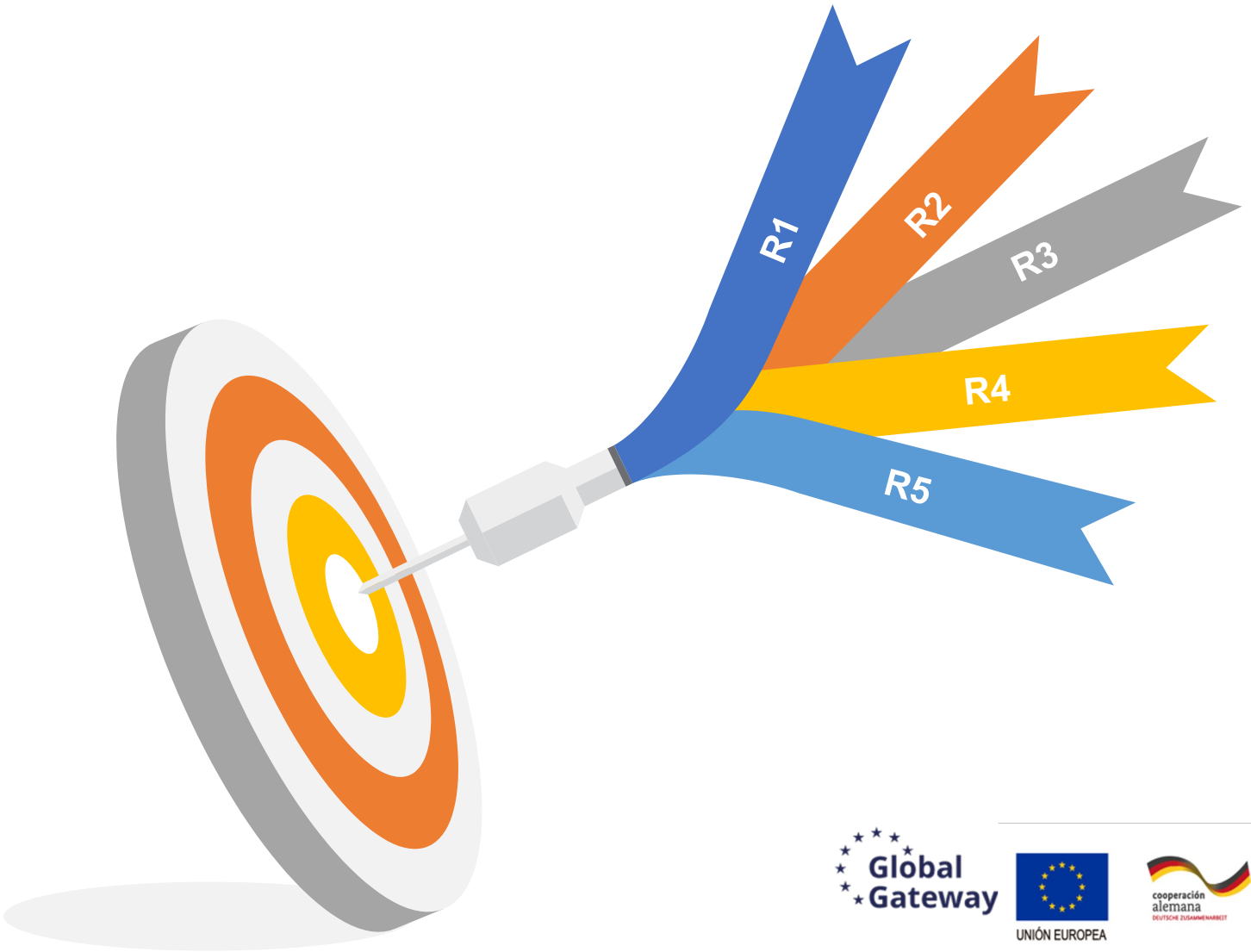

- Gobernanza Multiactor y Gestión de Complejidad Territorial
- Celeridad en Estímulos Tipo Beca como Catalizador de Confianza
- Estructuración Participativa y Co-inversión en los PIT
- Superación de Cuellos de Botella en RNSC
- Apropiación Pedagógica y Universidad de los Parques

Global Gateway · UNIÓN EUROPEA · cooperación alemana · cooperación española · Implementado por: EXPERTISE FRANCE GROUPE AFD · Ejecutado por PARQUES NACIONALES NATURALES DE COLOMBIA · Red Adelco #SomosDELterritorio

RedSerPaz – Expertise France - Avance

Próximos Pasos

CUC

LA Gestión propia
Afecta PIT, desplazamientos

Gestión Institucional

Procesos establecimiento ZRC, Establecimiento paquetes técnicos RNSC, definición contenidos U Parques y PIT



Relacionamiento

Articulación institucional en ZRC, Corporaciones atuónomas, desarrollo acciones, articulación



Avanzar contratación

Procesos de contratación equipo del proyecto



Instrumento Estímulos

Instrumento final e implementación



Global Gateway
UNIÓN EUROPEA
cooperación alemana
cooperación española
Implementado por: EXPERTISE FRANCE GROUPE AFD
Ejecutado por
PARQUES NACIONALES NATURALES DE COLOMBIA
Red Adelco
#SomosDELterritorio

Global Gateway

Gracias

ración
ana
ZUSAMMENARBEIT

cooperación española

Implementado por:
EXPERTISE FRANCE
GROUPE AFD

Ejecutado por
PARQUES NACIONALES NATURALES DE COLOMBIA

Red Adelco
#SomosDELterritorio